

L'information fournie sur cette carte peut changer sans préavis. En cas de disparité, l'information sur le terrain doit prévaloir en tout temps.

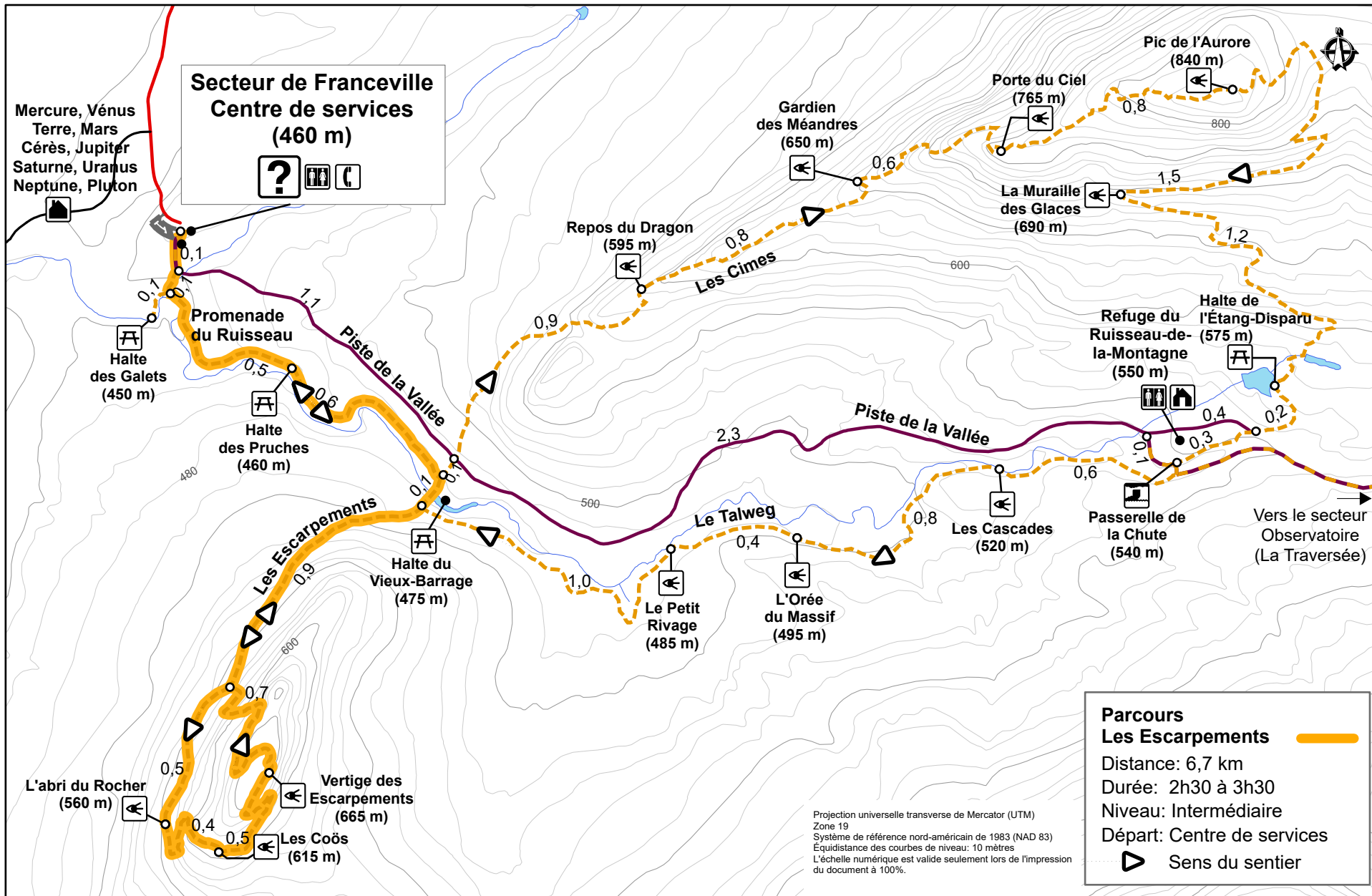
Cette carte intègre de l'information géographique de source gouvernementale. Pour des besoins de représentation, certaines données ont subi des transformations et des adaptations qui ont pu modifier la donnée originale. Données originales utilisées Années: 2023

Banque de données Sépaq
Cartes topographiques à l'échelle de 1/20 000
Source des données utilisées: Ministère des Ressources naturelles et des Forêts
© Gouvernement du Québec 2023-12-07

Parc national du Mont-Mégantic
Secteur Franceville
Parcours La Promenade du Ruisseau



	Accueil / Information		Hébergement rustique		Sentier
	Aire de jeux		Point de vue		Piste cyclable
	Aire de pique-nique		Téléphone		Route principale
	Camping aménagé		Toilette		Route tertiaire
	Chalet		Km		CHIENS INTERDITS DANS CE SECTEUR
	Chute		Longueur des sections de sentier		
			Sommet		

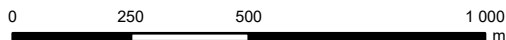


L'information fournie sur cette carte peut changer sans préavis. En cas de disparité, l'information sur le terrain doit prévaloir en tout temps.

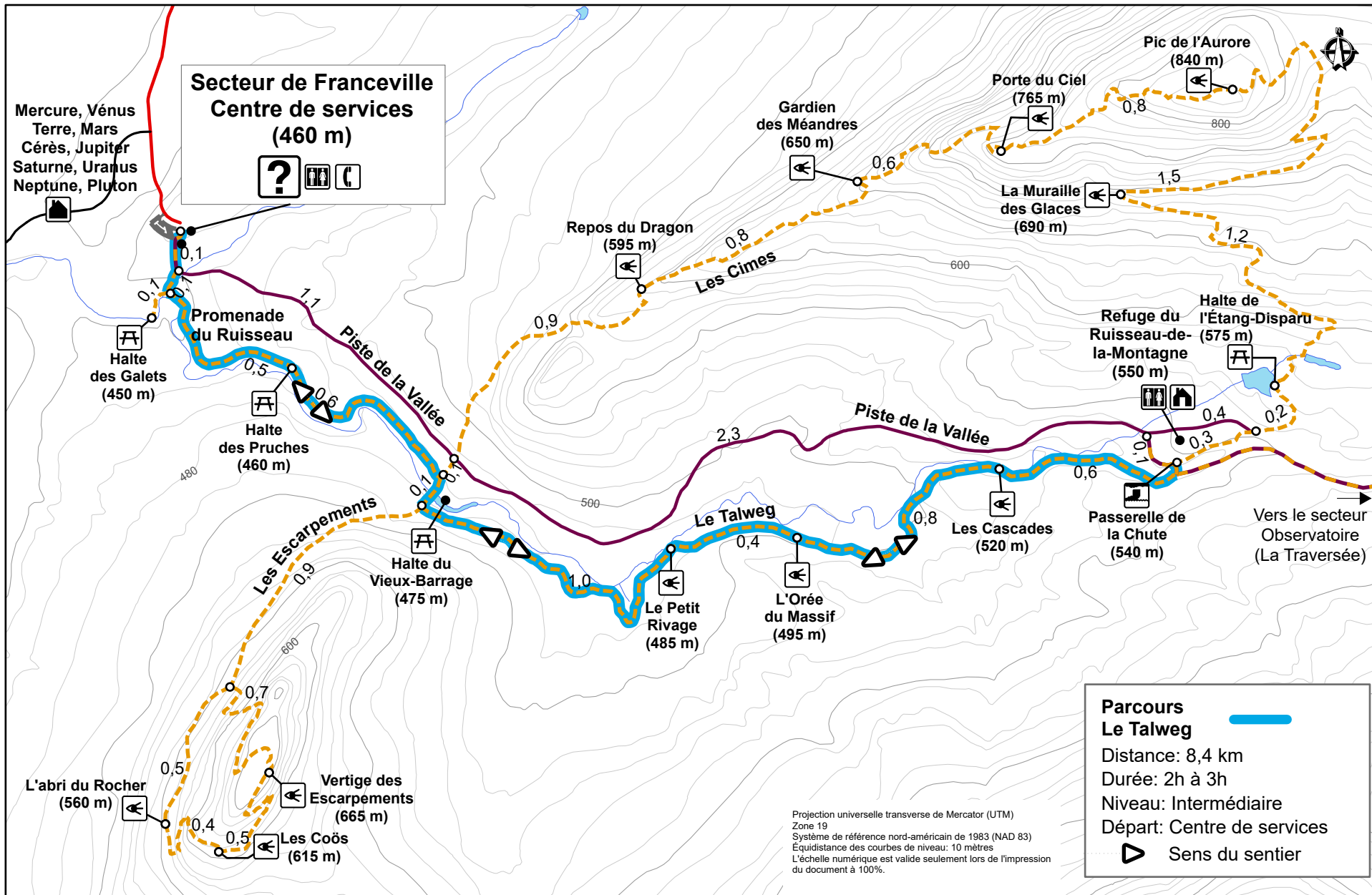
Cette carte intègre de l'information géographique de source gouvernementale. Pour des besoins de représentation, certaines données ont subi des transformations et des adaptations qui ont pu modifier la donnée originale. Données originales utilisées Années 2023

Banque de données Sépaq
Cartes topographiques à l'échelle de 1/20 000 2000
Source des données utilisées
Ministère des Ressources naturelles et des Forêts
© Gouvernement du Québec 2023-12-07

Parc national du Mont-Mégantic
Secteur Franceville
Parcours Les Escarpements



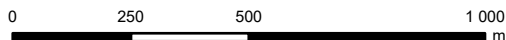
?	Accueil / Information	🏠	Hébergement rustique	---	Sentier
🎮	Aire de jeux	👁️	Point de vue	—	Piste cyclable
🍴	Aire de pique-nique	☎️	Téléphone	—	Route principale
🏕️	Camping aménagé	🚻	Toilette	—	Route tertiaire
🏠	Chalet	📏	Km	○	Longueur des sections de sentier
🏔️	Chute	📏	Longueur des sections de sentier	○	Sommet
		▲	Sommet	▲	CHIENS INTERDITS DANS CE SECTEUR



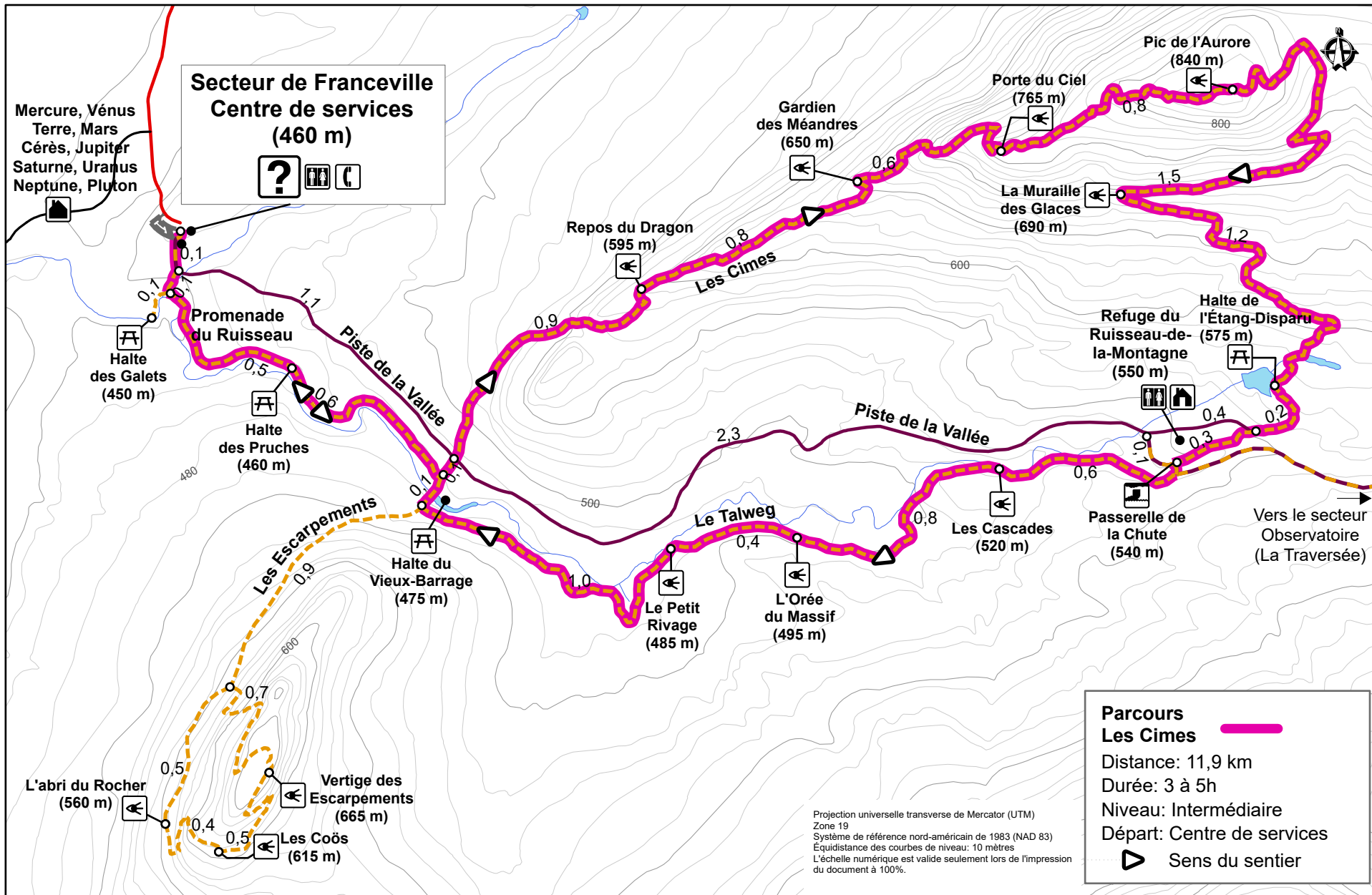
L'information fournie sur cette carte peut changer sans préavis. En cas de disparité, l'information sur le terrain doit prévaloir en tout temps.

Cette carte intègre de l'information géographique de source gouvernementale. Pour des besoins de représentation, certaines données ont subi des transformations et des adaptations qui ont pu modifier la donnée originale. Données originales utilisées Années 2023
Banque de données Sépaq
Cartes topographiques à l'échelle de 1/20 000 2000
Source des données utilisées Ministère des Ressources naturelles et des Forêts
© Gouvernement du Québec 2023-12-07

Parc national du Mont-Mégantic
Secteur Franceville
Parcours Le Talweg



- | | | | | | |
|--|-----------------------|--|----------------------|--|----------------------------------|
| | Accueil / Information | | Hébergement rustique | | Sentier |
| | Aire de jeux | | Point de vue | | Piste cyclable |
| | Aire de pique-nique | | Téléphone | | Route principale |
| | Camping aménagé | | Toilette | | Route tertiaire |
| | Chalet | | Km | | Longueur des sections de sentier |
| | Chute | | Sommet | | CHIENS INTERDITS DANS CE SECTEUR |

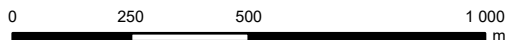


L'information fournie sur cette carte peut changer sans préavis. En cas de disparité, l'information sur le terrain doit prévaloir en tout temps.

Cette carte intègre de l'information géographique de source gouvernementale. Pour des besoins de représentation, certaines données ont subi des transformations et des adaptations qui ont pu modifier la donnée originale. Données originales utilisées Années 2023

Banque de données Sépaq
Cartes topographiques à l'échelle de 1/20 000 2000
Source des données utilisées Ministère des Ressources naturelles et des Forêts
© Gouvernement du Québec 2023-12-07

Parc national du Mont-Mégantic
Secteur Franceville
Parcours Les Cimes



	Accueil / Information		Hébergement rustique		Sentier
	Aire de jeux		Point de vue		Piste cyclable
	Aire de pique-nique		Téléphone		Route principale
	Camping aménagé		Toilette		Route tertiaire
	Chalet		Km		CHIENS INTERDITS DANS CE SECTEUR
	Chute		Longueur des sections de sentier		Sommet