

Secteur Saint-Daniel

P Se stationner à la barrière et enfiler vos raquettes et poursuivre sur le chemin principal jusqu'à temps que vous arriviez au Centre de services.
Au bout du stationnement à gauche, prenez le sentier Le Littoral et poursuivre votre balade.
À votre retour, emprunter le chemin principal.

De l'entrée à l'accès # 4: 10,8 km (Boucle)

De l'accès # 4 à la Pointe-aux-Pins: 4,8 km (Boucle)

 **Les chiens sont interdits dans ce secteur du 1^e novembre au 30 avril**



VOUS ÊTES ICI



Accueil Saint-Daniel
FERMÉ



Centre de services
FERMÉ
 

La Capitainerie
FERMÉ


Baie aux Rats-Musqués


Baie aux Rats-Musqués

Le Littoral
Chemin principal

Accès # 4


Grand lac Saint-François








Pointe-aux-Pins


Baie des Sables

 **Sépaq**
Parc national de Frontenac

L'information fournie sur cette carte peut changer sans préavis.
En cas de disparité, l'information sur le terrain doit prévaloir en tout temps.

Cette carte intègre de l'information géographique de source gouvernementale.
Pour des besoins de représentation, certaines données ont subi des transformations et des adaptations qui ont pu modifier la donnée originale.
Données originales utilisées Années
Banque de données Sépaq 2022
Cartes topographiques 2000
à l'échelle de 1/20 000
Source des données utilisées
Ministère de l'Énergie et des Ressources naturelles
© Gouvernement du Québec
Les altitudes sont exprimées en mètres

-  Point de vue
-  Stationnement
-  Sens du sentier
-  Sentier de raquette
-  Réseau routier
-  Limite du parc national
-  Sections de sentier (km)

0 200 400 600 800 m