
















-  Borne d'autoperception
 -  Point de vue
 -  Randonnée en raquettes
 -  Stationnement
 -  Lettre du sentier
 -  Sommet
 -  Ville / Village
 -  Intersection des sections de sentier
 -  Limite du parc national
 -  Route provinciale
 -  Route secondaire
 -  Route tertiaire
 - Type de sentier**
 -  Sentier de raquette
 -  Sentier de ski nordique
 -  Parc marin du Saguenay-Saint-Laurent
- Les altitudes sont exprimées en mètres.
Les distances de sentier sont exprimées en kilomètres.
Cette carte intègre de l'information géographique de source gouvernementale.
Pour des besoins de représentation, certaines données ont subi des transformations et des adaptations qui ont pu modifier la donnée originale.
Données originales utilisées : Banque de données Sépaq, Années 2023
Cartes topographiques à l'échelle de 1/20 000 : 1986-2000
Source des données utilisées : Ministère de l'Énergie et des Ressources naturelles
© Gouvernement du Québec



SENTIER DE COURTE RANDONNÉE

PARCOURS	DISTANCE	DURÉE	NIVEAU	POINT DE DÉPART
A Sentier de la Blanche-Éternité	16,4 km (aller-retour)	6-7 h	Intermédiaire	Stationnement Rivière-Éternité à l'entrée du secteur
B Point de vue du Lac Allard	15 km (aller-retour)	6-7 h	Intermédiaire	Stationnement Rivière-Éternité à l'entrée du secteur
C Point de vue de L'Anse-de-Tabatière	8,6 km (aller-retour)	3 h	Intermédiaire	Stationnement L'Anse-Saint-Jean (Chemin de l'Anse)